

# SAVIGNY

Route de la Roche 6

Parcelle 295

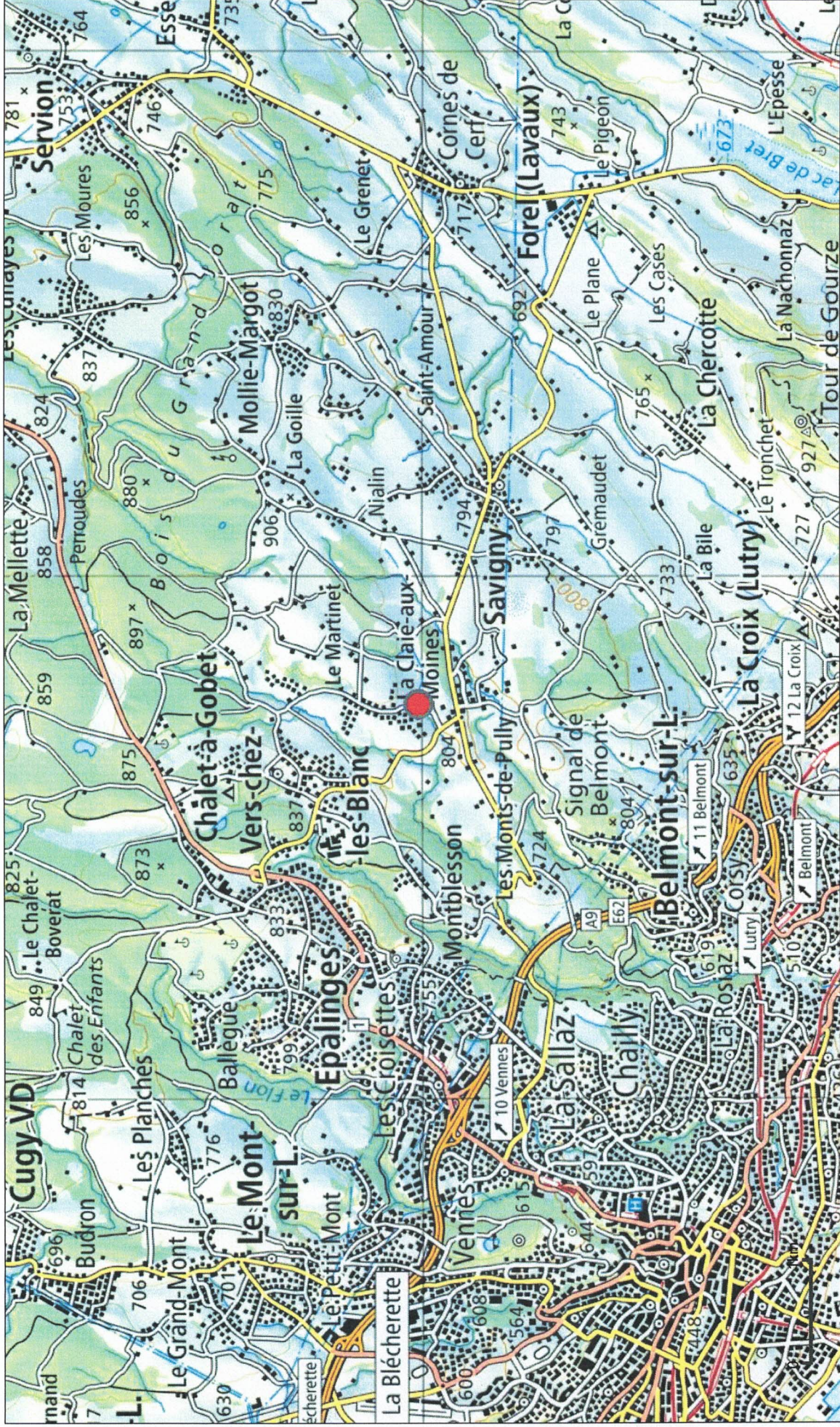
ANNEXES

au

rapport d'expertise

du 1er octobre 2024

# Guichet cartographique cantonal



# Guichet cartographique cantonal





## Extrait du registre foncier

Bien-fonds Savigny / 295

Tenue du registre foncier: fédérale

Attention: les indications marquées d'un "" ne jouissent pas de la foi publique.

### Etat descriptif de l'immeuble:

Commune: 5611 Savigny  
No immeuble: 295  
E-GRID: CH381383458764

Parcelle de dépendance:  
Adresse\*: Route de la Roche 6  
No plan(s) suivant(s)\*:  
No plan(s)\*: 5  
Surface\*: 288 m2, numérique  
Mutation\*: 11.02.2011 009-2011/238/0 SAU  
Genre de culture\*: Accès, place privée, 104 m2  
Jardin, 25 m2  
Forêt, 26 m2

Bâtiments\*: Bâtiment commercial, N° d'ass. 1321, 132 m2  
Habitation, N° d'ass. 1322a, 1 m2, Surface totale 261 m2 (sur plusieurs immeubles)

Mentions de la mens. officielle\*:  
Estimation fiscale\*: CHF 300'000.-, 2016, 15.05.2017  
Observations\*:



### Propriété:

Propriété individuelle  
**Zhou Lei**, né(e) le 29.03.1980 11.11.2016 009-2016/3731/0 Achat

### Mentions:

Aucune

### Servitudes:

28.12.1988 009-155184 (C) **Constructions** : Empiètement ID.009-2001/000135 en faveur de B-F Savigny/320  
26.07.1989 009-157525 (D) **Usage** : Empiètement de places de parc ID.009-2001/000136 à charge de B-F Savigny/320 à charge de B-F Savigny/874  
26.07.1989 009-157527 (C) **Passage** à pied et pour tous véhicules ID.009-2001/000144 en faveur de B-F Savigny/320  
26.07.1989 009-157527 (D) **Passage** à pied et pour tous véhicules ID.009-2001/000144 à charge de B-F Savigny/299 à charge de B-F Savigny/874  
26.07.1989 009-157528 (C) **Usage** de terrasse ID.009-2001/000134 en faveur de PPE Savigny/1385  
26.07.1989 009-157529 (D) **Usage** de buanderie ID.009-2001/000145 à charge de B-F Savigny/320  
01.11.2013 009-2013/3386/0(D) **Usage** de local et d'installations de chauffage ID.009-2014/000087 à charge de B-F Savigny/320  
08.07.2019 018-2019/6611/0(C) **Usage** de la place de parc extérieure n° 19 ID.018-



## Extrait du registre foncier

Bien-fonds Savigny / 295

Tenue du registre foncier: fédérale

Attention: les indications marquées d'un \*\*\* ne jouissent pas de la foi publique.

### Servitudes:

08.07.2019 018-2019/6611/0(C)	2019/004735 en faveur de Zhou Lei, 29.03.1980 <b>Usage</b> de la place de parc extérieure n° 20 ID.018-2019/004736 en faveur de PPE Savigny/1386	08.07.2019 018-2019/6611/0
08.07.2019 018-2019/6611/0(C)	<b>Usage</b> de la place de parc extérieure n° 18 ID.018-2019/004737 en faveur de Zhou Lei, 29.03.1980	
08.07.2019 018-2019/6611/0(C)	<b>Usage</b> de la place de parc extérieure n° 21 ID.018-2019/004738 en faveur de PPE Savigny/1388	08.07.2019 018-2019/6611/0

### Charges foncières:

01.11.2013 009-2013/3386/0(D)	<b>Usage</b> : Obligation de fournir du chauffage CHF 1.00, ID.009-2014/000086 à charge de B-F Savigny/320
-------------------------------	---

### Annotations: (Profitent des cases libres voir droits de gages immobiliers)

17.01.2022 018-2022/370/0	<b>Restriction du droit d'aliéner, procédé LP</b> ID.018-2022/000313
---------------------------	--

### Exercice des droits: (Pour les droits dont l'exercice ne figure pas ci-dessous, voir le registre foncier)

Selon le registre foncier

### Droits de gages immobiliers:

23.11.2023 018-2023/13316/0	<b>Rang 0, Hypothèque nominative, CHF 12'702.80</b> , ID.018-2023/001479, Impôts cantonaux, Impôts communaux, Droit de gage collectif avec Savigny/874, Savigny/1385, * Créancier hypothécaire Etat de Vaud Administration cantonale des impôts DFA, Lausanne * Créancier hypothécaire Savigny la Commune, Savigny	
23.11.2023 018-2023/13317/0	<b>Rang 0, Hypothèque nominative, CHF 11'502.20</b> , ID.018-2023/001485, Impôts cantonaux, Impôts communaux, Droit de gage collectif avec Savigny/874, Savigny/1385, * Créancier hypothécaire Etat de Vaud Administration cantonale des impôts DFA, Lausanne * Créancier hypothécaire Savigny la Commune, Savigny	
28.12.1988 009-155187	<b>Rang 1, Cédule hypothécaire sur papier au porteur, CHF 500'000.-, Intérêt max. 10%, RF No 155187 du 28.12.1988</b> , ID.009-2001/000054, Droit de gage individuel, Primé par charge foncière ID.009-2014/000086, D  Primé par servitude ID.009-2014/000087, D  Primé par servitude ID.018-2019/004735, C  Primé par servitude ID.018-2019/004736, C	01.11.2013 009-2013/3386/0 01.11.2013 009-2013/3386/0 08.07.2019 018-2019/6611/0 08.07.2019 018-

## Extrait du registre foncier

Bien-fonds Savigny / 295

Tenue du registre foncier: fédérale

Attention: les indications marquées d'un "\*" ne jouissent pas de la foi publique.

### Droits de gages immobiliers:

	Primé par servitude ID.018-2019/004737, C	2019/6611/0 08.07.2019 018- 2019/6611/0
	Primé par servitude ID.018-2019/004738, C	08.07.2019 018- 2019/6611/0
28.12.1988 009-155188	<b>Rang 2, Cédule hypothécaire sur papier au porteur, CHF 250'000.-, Intérêt max. 10%, RF No 155188 du 28.12.1988, ID.009-2001/000055, Droit de profiter des cases libres, Droit de gage individuel,</b> Primé par charge foncière ID.009-2014/000086, D	01.11.2013 009- 2013/3386/0
	Primé par servitude ID.009-2014/000087, D	01.11.2013 009- 2013/3386/0
	Primé par servitude ID.018-2019/004735, C	08.07.2019 018- 2019/6611/0
	Primé par servitude ID.018-2019/004736, C	08.07.2019 018- 2019/6611/0
	Primé par servitude ID.018-2019/004737, C	08.07.2019 018- 2019/6611/0
	Primé par servitude ID.018-2019/004738, C	08.07.2019 018- 2019/6611/0

Affaires en suspens:

Affaires du journal jusqu'au 10 juin 2024: 018-2024/4659/0

1800 Vevey, le 13 juin 2024

Emoluments: Fr. 20.-

Le Conservateur du registre foncier



## Extrait du registre des droits

Cet extrait ne jouit pas de la foi publique!

Servitude	Constructions : Empiètement ID 009-2001/000135
EREID	CH57270000000120051059
Registre foncier	Lavaux - Oron (groupé le 01.10.18)
Date de création	28.12.1988
No d'affaire	009-155184

### Données générales

Droit ID	Servitude ID 009-2001/000135
Description	Constructions : Empiètement
Observation	
Valeur totale	
Date d'échéance	

### Grevé/bénéficiaire

Fonds servants	Fonds dominants ou bénéficiaires
B-F Savigny/295	B-F Savigny/320

### Fonds dominants indéterminés (DI) et dominants servants indéterminés (CD)

Aucun(e)

### Exercices des droits

Cette servitude s'exerce par le mur mitoyen entre les parcelles 295 et 320 conformément au plan ci-annexé.

### Affaires en suspens

Affaires du journal jusqu'au 19.06.2024    Aucun(e)

# COMMUNE DE SAVIGNY

455163

155184

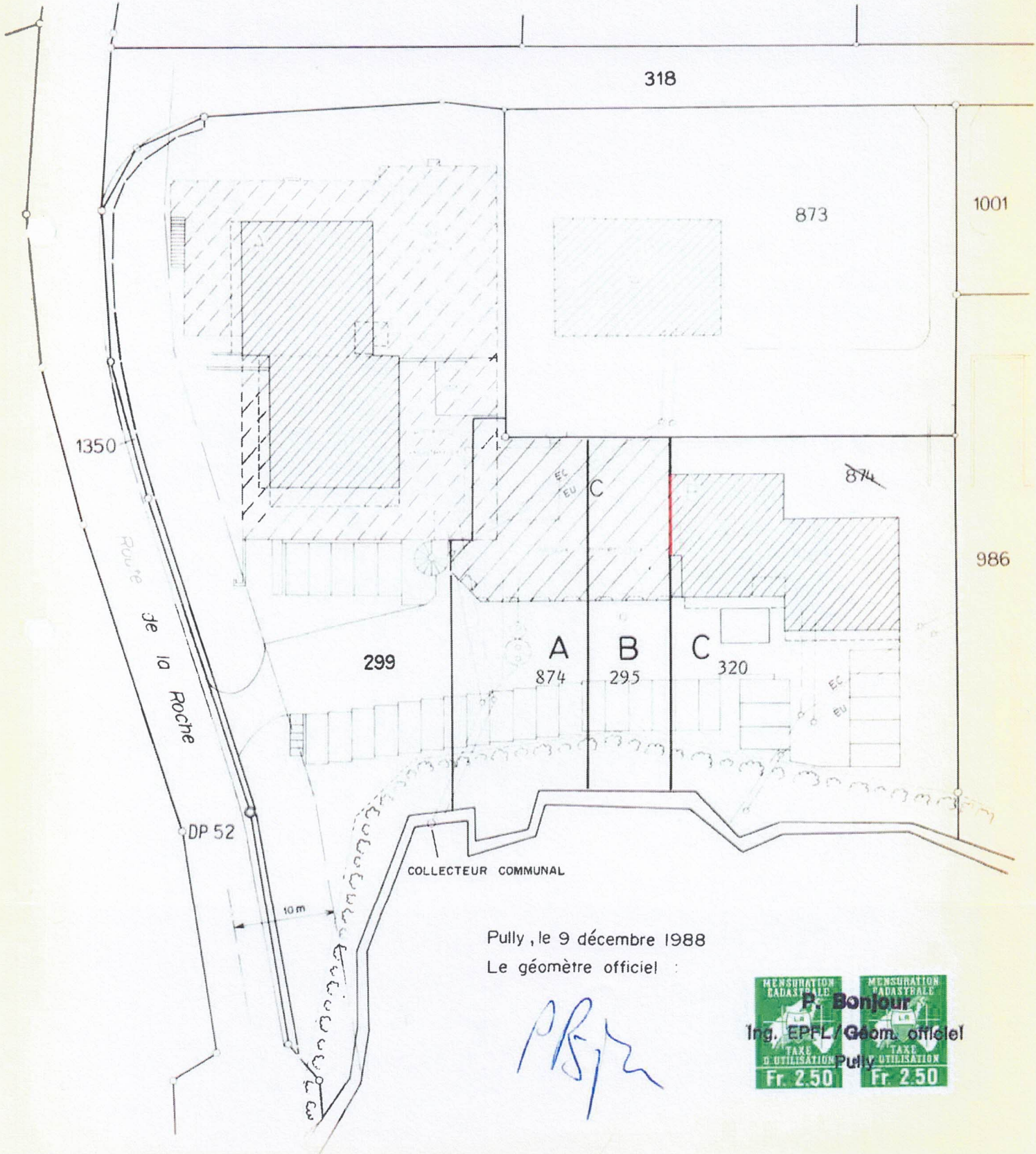
Plan n° 15

AGRANDISSEMENT AU 1:500

SERVITUDE D'EMPIETEMENT

N

Empiètement de 13 cm sur une distance de 8.07 m



Pully, le 9 décembre 1988

Le géomètre officiel :

*PRJ*

MENSURATION CADASTRALE  
**P. Bonjour**  
Ing. EPFL / Géom. officiel  
TAXE D'UTILISATION Pully  
Fr. 2.50



## Extrait du registre des droits

Cet extrait ne jouit pas de la foi publique!

Servitude	Usage de terrasse ID 009-2001/000134
EREID	CH57270000000120050967
Registre foncier	Lavaux - Oron (groupé le 01.10.18)
Date de création	26.07.1989
No d'affaire	009-157528

### Données générales

Droit ID	Servitude ID 009-2001/000134
Description	Usage de terrasse
Observation	
Valeur totale	
Date d'échéance	

### Grevé/bénéficiaire

Fonds servants	Fonds dominants ou bénéficiaires
B-F Savigny/295	PPE Savigny/1385
B-F Savigny/874	PPE Savigny/1385

### Fonds dominants indéterminés (DI) et dominants servants indéterminés (CD)

Aucun(e)

### Exercices des droits

L'attributaire du fonds dominant pourra jouir de la terrasse figurée en teinte verte sur le plan ci-annexé. Cette terrasse est située au premier étage du bâtiment construit sur le fonds servant.

Les frais d'entretien seront supportés par le bénéficiaire.

Modification 2003/1767 :

Valorim S.A., en sa qualité de propriétaire des fonds dominant et servant de la servitude de terrasse No ID 2001/000134, déclare modifier l'assiette de cette servitude conformément au plan ci-annexé.

Ensuite de cette modification, la parcelle 874 devient également fonds servant de dite servitude. Valorim S.A. accepte cette extension en sa qualité de propriétaire de la parcelle 874.

Aucune autre modification n'est apportée à cette servitude.

### Affaires en suspens

Affaires du journal jusqu'au 19.06.2024   Aucun(e)

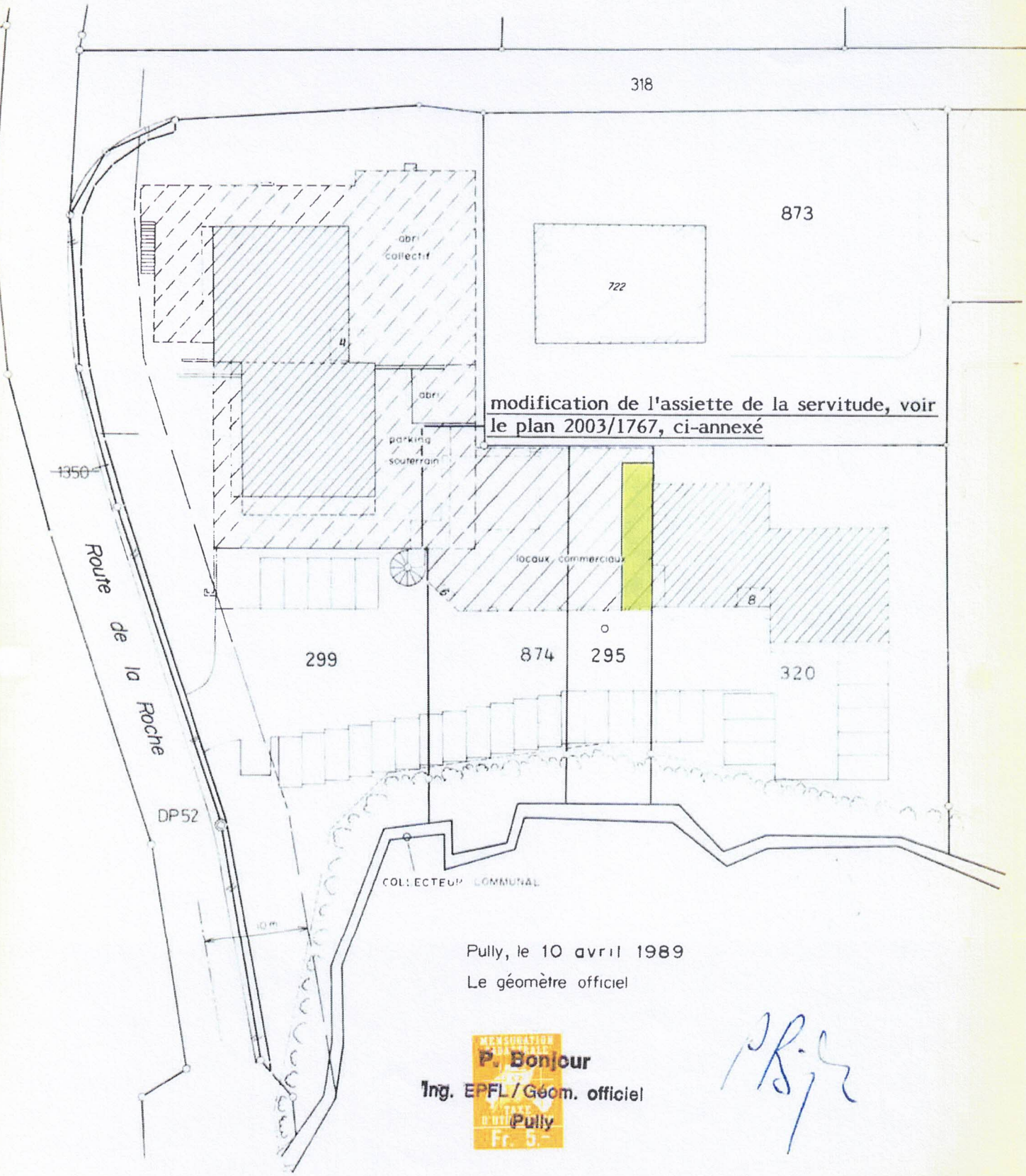
# COMMUNE DE SAVIGNY

Plan n° 15

AGRANDISSEMENT AU 1:500

SERVITUDE

157'528  
N



Pully, le 10 avril 1989  
Le géomètre officiel

MEURSAISON  
**P. Bonjour**  
Ing. EPFL / Géom. officiel  
Pully  
Fr. 5.-

# PLAN CADASTRAL-SERVITUDE

Mensuration semi-numérique numérisée

Registre foncier n° 03701757

## COMMUNE DE SAVIGNY

Plan n° 5

Echelle 1:500

Modification de l'assiette de la servitude d'usage de jardin n° 157528

Coord. moy. : 543'780 / 155'050



Etabli sur la base des données cadastrales

— Pierre Bonjour Ing EPFL-SIA/géomètre officiel, ch. Anciens-Moulins 2A, 1009 Pully, tél. 021/729.80.75

## Extrait du registre des droits

Cet extrait ne jouit pas de la foi publique!

Servitude	Usage : Empiètement de places de parc ID 009-2001/000136
EREID	CH57270000000120051160
Registre foncier	Lavaux - Oron (groupé le 01.10.18)
Date de création	26.07.1989
No d'affaire	009-157525

### Données générales

Droit ID	Servitude ID 009-2001/000136
Description	Usage : Empiètement de places de parc
Observation	
Valeur totale	
Date d'échéance	

### Grevé/bénéficiaire

Fonds servants	Fonds dominants ou bénéficiaires
B-F Savigny/320	B-F Savigny/295
B-F Savigny/874	B-F Savigny/295

### Fonds dominants indéterminés (DI) et dominants servants indéterminés (CD)

Aucun(e)

### Exercices des droits

Sur la parcelle 295 se trouvent 4 places de parc figurées en teinte blanche sur le plan ci-annexé. Les 2 places sises à la limite séparative des parcelles 874 et 320, empiètent sur ces biens-fonds conformément à deux bandes de terrain figurées en teinte orange sur le plan ci-annexé. Le propriétaire du fonds dominant aura le droit de maintenir et d'utiliser les places de parc dans leur largeur totale soit en empiétant sur les parcelles 874 et 320. L'entretien de ces places de parc incombe au propriétaire du fonds dominant.

### Affaires en suspens

Affaires du journal jusqu'au 19.06.2024   Aucun(e)

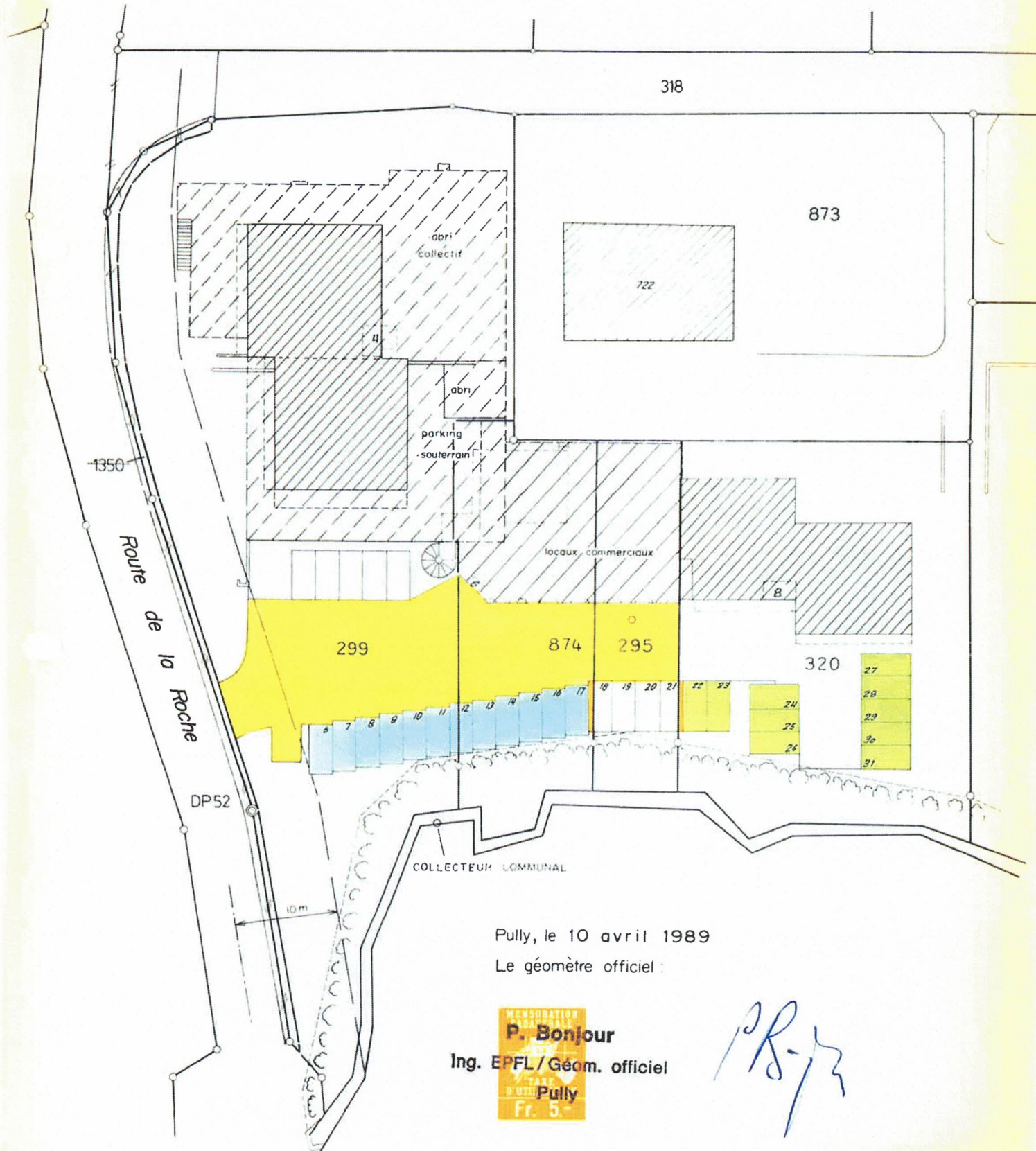
# COMMUNE DE SAVIGNY

Plan n° 15

AGRANDISSEMENT AU 1:500

SERVITUDE

157524 à 27  
~~157529~~  
N



Pully, le 10 avril 1989

Le géomètre officiel :

**P. Bonjour**  
Ing. EPFL / Geom. officiel  
Pully  
Fr. 5.

## Extrait du registre des droits

Cet extrait ne jouit pas de la foi publique!

Servitude	Usage de la place de parc extérieure n° 18 ID 018-2019/004737
EREID	CH57270000000214876583
Registre foncier	Est vaudois
Date de création	08.07.2019
No d'affaire	018-2019/6611/0

### Données générales

Droit ID	Servitude ID 018-2019/004737
Description	Usage de la place de parc extérieure n° 18
Observation	
Valeur totale	
Date d'échéance	

### Grevé/bénéficiaire

Fonds servants	Fonds dominants ou bénéficiaires
B-F Savigny/295	Zhou Lei 29.03.1980
B-F Savigny/874	Zhou Lei 29.03.1980

### Fonds dominants indéterminés (DI) et dominants servants indéterminés (CD)

Aucun(e)

### Exercices des droits

L'assiette de la servitude figure en violet sur le plan annexé.

Cette servitude donne le droit à sa bénéficiaire ou son ayant droit, d'utiliser la place de parc extérieure numéro 18 sise sur les parcelles 295 et 874 de la Commune de Savigny pour le stationnement des véhicules automobiles immatriculés, étant ici précisé que l'assiette de la servitude d'«Empiètement de place de parc » numéro ID 009-2001/000136, grevant la parcelle 874 de la Commune de Savigny demeure inchangée.

La bénéficiaire a l'obligation d'entretenir à ses frais la place qui lui sont attribuée et de maintenir la partie grevée en bon état, soit de façon à ce qu'elle présente en permanence un aspect soigné et agréable pour l'ensemble des copropriétaires.

Tous dépôts quelconques y sont prohibés.

La servitude personnelle ici constituée est stipulée cessible et transmissible par succession, de telle sorte que leur bénéficiaire pourra librement et aux conditions qu'il fixera, la céder individuellement à des tiers en tout ou en partie. En outre, tout bénéficiaire pourra en tout temps la transformer en servitude foncière, qui pourra alors être librement attribuée à une parcelle ou redevenir une servitude personnelle, cessible, successible et transmissible.

Cette servitude est constituée pour une durée indéterminée.

### Affaires en suspens

Affaires du journal jusqu'au 19.06.2024 Aucun(e)

## Extrait du registre des droits

Cet extrait ne jouit pas de la foi publique!

Servitude	Usage de la place de parc extérieure n° 19 ID 018-2019/004735
EREID	CH57270000000214876381
Registre foncier	Est vaudois
Date de création	08.07.2019
No d'affaire	018-2019/6611/0

### Données générales

Droit ID	Servitude ID 018-2019/004735
Description	Usage de la place de parc extérieure n° 19
Observation	
Valeur totale	
Date d'échéance	

### Grevé/bénéficiaire

Fonds servants	Fonds dominants ou bénéficiaires
B-F Savigny/295	Zhou Lei 29.03.1980

### Fonds dominants indéterminés (DI) et dominants servants indéterminés (CD)

Aucun(e)

### Exercices des droits

L'assiette de la servitude figure en violet sur le plan annexé.

Cette servitude donne le droit à sa bénéficiaire ou son ayant droit, d'utiliser la place de parc extérieure numéro 19 sise sur la parcelle 295 de la Commune de Savigny pour le stationnement des véhicules automobiles immatriculés.

La bénéficiaire a l'obligation d'entretenir à ses frais la place qui lui est attribuée et de maintenir la partie grevée en bon état, soit de façon à ce qu'elle présente en permanence un aspect soigné et agréable pour l'ensemble des copropriétaires.

Tous dépôts quelconques y sont prohibés.

La servitude personnelle ici constituée est stipulée cessible et transmissible par succession, de telle sorte que leur bénéficiaire pourra librement et aux conditions qu'il fixera, la céder individuellement à des tiers en tout ou en partie. En outre, tout bénéficiaire pourra en tout temps la transformer en servitude foncière, qui pourra alors être librement attribuée à une parcelle ou redevenir une servitude personnelle, cessible, successible et transmissible.

Cette servitude est constituée pour une durée indéterminée.

### Affaires en suspens

Affaires du journal jusqu'au 19.06.2024 Aucun(e)

## Extrait du registre des droits

Cet extrait ne jouit pas de la foi publique!

Servitude	Usage de la place de parc extérieure n° 20 ID 018-2019/004736
EREID	CH5727000000214876482
Registre foncier	Est vaudois
Date de création	08.07.2019
No d'affaire	018-2019/6611/0

### Données générales

Droit ID	Servitude ID 018-2019/004736
Description	Usage de la place de parc extérieure n° 20
Observation	
Valeur totale	
Date d'échéance	

### Grevé/bénéficiaire

Fonds servants	Fonds dominants ou bénéficiaires
B-F Savigny/295	PPE Savigny/1386

### Fonds dominants indéterminés (DI) et dominants servants indéterminés (CD)

Aucun(e)

### Exercices des droits

L'assiette de la servitude figure en violet sur le plan annexé.

Cette servitude donne le droit à sa bénéficiaire ou son ayant droit, d'utiliser la place de parc extérieure numéro 20 sise sur la parcelle 295 de la Commune de Savigny pour le stationnement des véhicules automobiles immatriculés.

La bénéficiaire a l'obligation d'entretenir à ses frais la place qui lui est attribuée et de maintenir la partie grevée en bon état, soit de façon à ce qu'elle présente en permanence un aspect soigné et agréable pour l'ensemble des copropriétaires.

Tous dépôts quelconques y sont prohibés.

La servitude personnelle ici constituée est stipulée cessible et transmissible par succession, de telle sorte que leur bénéficiaire pourra librement et aux conditions qu'il fixera, la céder individuellement à des tiers en tout ou en partie. En outre, tout bénéficiaire pourra en tout temps la transformer en servitude foncière, qui pourra alors être librement attribuée à une parcelle ou redevenir une servitude personnelle, cessible, successible et transmissible.

Cette servitude est constituée pour une durée indéterminée.

### Affaires en suspens

Affaires du journal jusqu'au 19.06.2024 Aucun(e)



## Extrait du registre des droits

Cet extrait ne jouit pas de la foi publique!

Servitude	Usage de la place de parc extérieure n° 21 ID 018-2019/004738
EREID	CH5727000000214876684
Registre foncier	Est vaudois
Date de création	08.07.2019
No d'affaire	018-2019/6611/0

### Données générales

Droit ID	Servitude ID 018-2019/004738
Description	Usage de la place de parc extérieure n° 21
Observation	
Valeur totale	
Date d'échéance	

### Grevé/bénéficiaire

Fonds servants	Fonds dominants ou bénéficiaires
B-F Savigny/295	PPE Savigny/1388
B-F Savigny/320	PPE Savigny/1388

### Fonds dominants indéterminés (DI) et dominants servants indéterminés (CD)

Aucun(e)

### Exercices des droits

L'assiette de la servitude figure en violet sur le plan annexé.

Cette servitude donne le droit à sa bénéficiaire ou son ayant droit, d'utiliser la place de parc extérieure numéro 21 sise sur les parcelles 295 et 230 de la Commune de Savigny pour le stationnement des véhicules automobiles immatriculés, étant ici précisé que l'assiette de la servitude d'«Empiètement de place de parc» numéro ID 009-2001/000136, grevant la parcelle 320 de la Commune de Savigny demeure inchangée.

La bénéficiaire a l'obligation d'entretenir à ses frais la place qui lui est attribuée et de maintenir la partie grevée en bon état, soit de façon à ce qu'elle présente en permanence un aspect soigné et agréable pour l'ensemble des copropriétaires.

Tous dépôts quelconques y sont prohibés.

La servitude personnelle ici constituée est stipulée cessible et transmissible par succession, de telle sorte que leur bénéficiaire pourra librement et aux conditions qu'il fixera, la céder individuellement à des tiers en tout ou en partie. En outre, tout bénéficiaire pourra en tout temps la transformer en servitude foncière, qui pourra alors être librement attribuée à une parcelle ou redevenir une servitude personnelle, cessible, successible et transmissible.

Cette servitude est constituée pour une durée indéterminée.

### Affaires en suspens

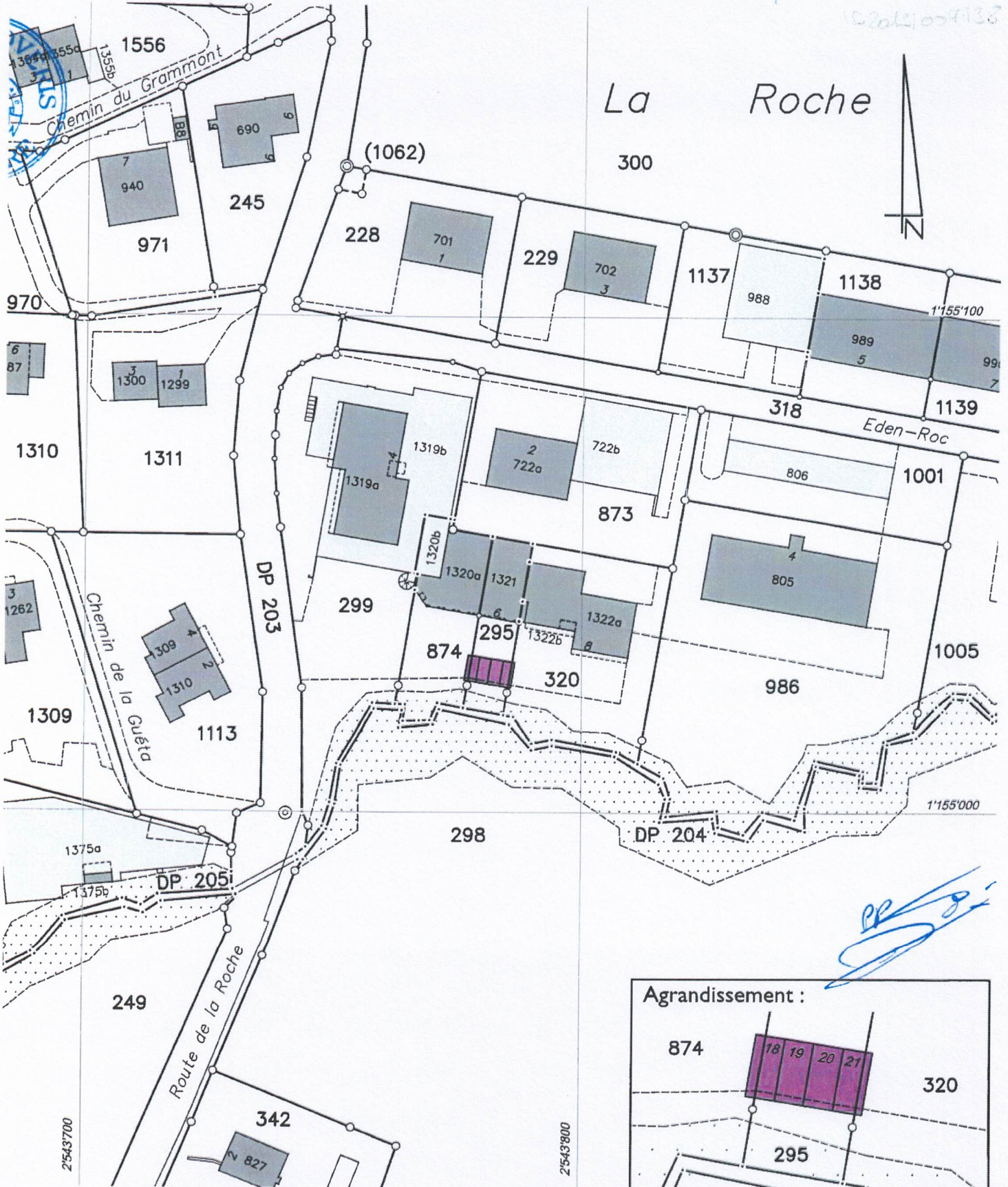
Affaires du journal jusqu'au 19.06.2024 Aucun(e)



GEMETRIS SA  
Ing. géomètres brevetés  
1071 Chexbres

R. Jourdan

*Handwritten notes:* 102014/001133  
a  
102015/001133



## Extrait du registre des droits

Cet extrait ne jouit pas de la foi publique!

Servitude	Usage de buanderie ID 009-2001/000145
EREID	CH57270000000119876789
Registre foncier	Lavaux - Oron (groupé le 01.10.18)
Date de création	26.07.1989
No d'affaire	009-157529

### Données générales

Droit ID	Servitude ID 009-2001/000145
Description	Usage de buanderie
Observation	
Valeur totale	
Date d'échéance	

### Grevé/bénéficiaire

Fonds servants	Fonds dominants ou bénéficiaires
B-F Savigny/320	B-F Savigny/295, B-F Savigny/874

### Fonds dominants indéterminés (DI) et dominants servants indéterminés (CD)

Aucun(e)

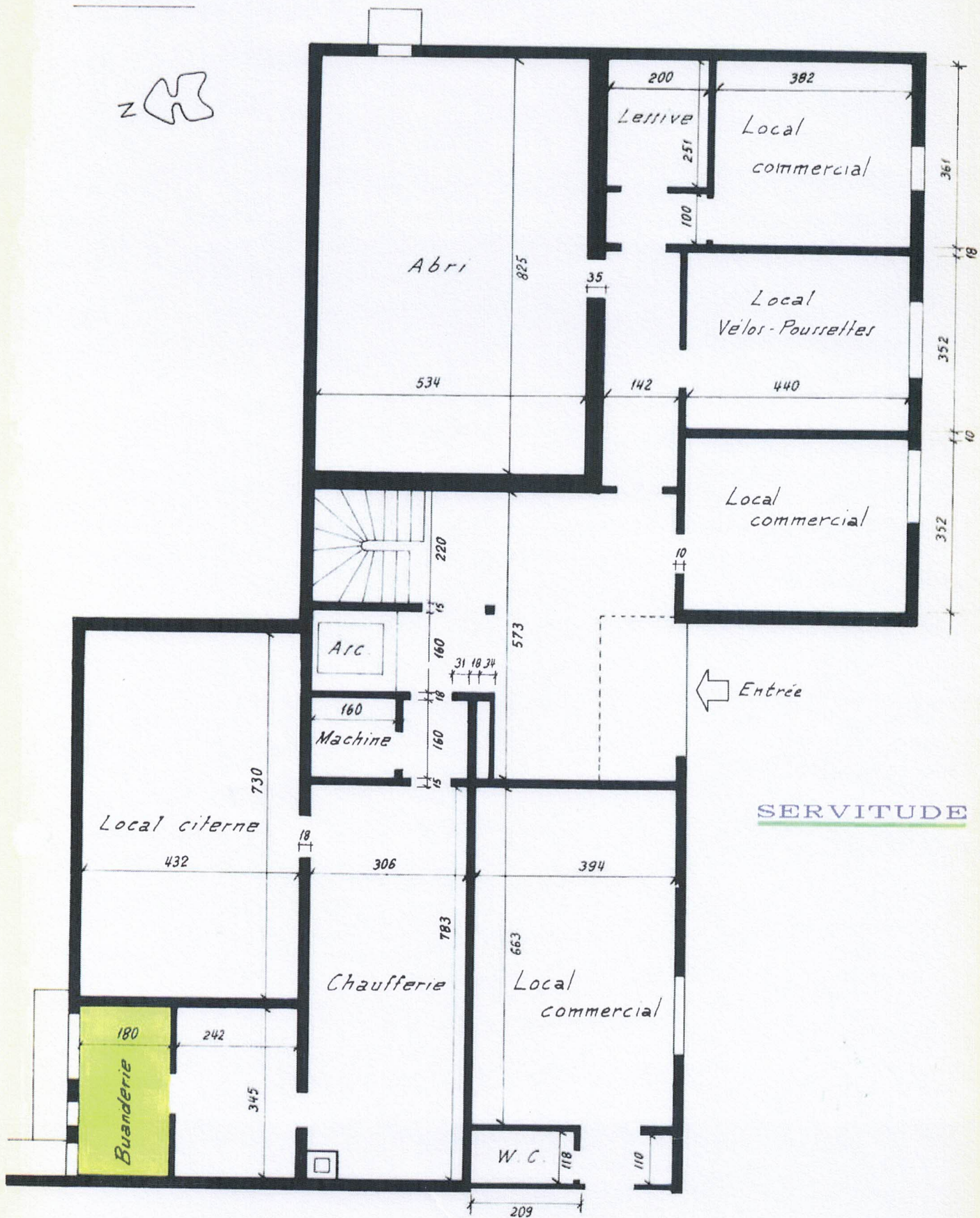

### Exercices des droits

Les propriétaires des fonds dominants auront le droit d'utiliser le local de buanderie sis au Nord-Ouest du rez-de-chaussée du bâtiment construit sur la parcelle 320. Le local objet de dite servitude est figuré en teinte verte sur le plan ci-annexé. Cette servitude comporte également le droit d'accès à ce local par l'entrée et les parties communes de la propriété par étages constituée sur le fonds servant. L'utilisation de la buanderie se fera conformément au règlement spécial qui sera édicté par l'administration de la propriété par étages, d'entente avec les propriétaires des parcelles 295 et 874.

### Affaires en suspens

Affaires du journal jusqu'au 19.06.2024   Aucun(e)

Plan du rez



SERVITUDE

1 : 100

10 mai 1989 corrigé le 12 juillet 1989

Pierre Bonjour, ing EPFL/géomètre officiel, Anciens-Moulins 2A, 1009 Pully, tél 29.80.75

## Extrait du registre des droits

Cet extrait ne jouit pas de la foi publique!

Charge foncière	Usage : Obligation de fournir du chauffage ID 009-2014/000086
EREID	CH5727000000157398285
Registre foncier	Lavaux - Oron (groupé le 01.10.18)
Date de création	01.11.2013
No d'affaire	009-2013/3386/0

### Données générales

Droit ID	Charge foncière ID 009-2014/000086
Description	Usage : Obligation de fournir du chauffage
Observation	
Valeur totale	1.00
Date d'échéance	

### Grevé/bénéficiaire

Fonds servants	Fonds dominants ou bénéficiaires
B-F Savigny/320	B-F Savigny/295, B-F Savigny/299, B-F Savigny/874

### Fonds dominants indéterminés (DI) et dominants servants indéterminés (CD)

Aucun(e)

### Exercices des droits

1. Cette charge a pour objet de garantir la fourniture du chauffage (comprenant l'eau chaude) par la parcelle 320 de Savigny en faveur des parcelles 295, 299 et 874 de Savigny.

Les installations de chauffage qui se trouvent au rez-de-chaussée du bâtiment numéro 1322a d'assurance-incendie sis sur la parcelle 320 de Savigny sont d'ores et déjà en fonction à ce jour. Sauf cas de force majeure, ledit bien-fonds s'engage à ne rien entreprendre qui empêcherait les parcelles 295, 299 et 874 de Savigny de bénéficier desdites installations. Si le fonds servant ne respectait pas son obligation, les fonds dominants auraient chacun le droit d'exploiter ou de faire exploiter eux-mêmes les installations édifiées sur le fonds servant, sans préjudice aux dommages-intérêts qu'ils seraient en droit d'exiger.

Les frais d'entretien, de réparation, de remplacement et de rénovation du local et des installations servant au chauffage, ainsi que tous ceux liés à l'exploitation seront supportés dans les proportions suivantes:

- parcelle 295 de Savigny : 4%;
- parcelle 299 de Savigny : 47.5%;
- parcelle 320 de Savigny : 42.5%;
- parcelle 874 de Savigny : 6%.

2. La valeur de la charge foncière s'élève au montant de : un franc.

3. La valeur susmentionnée ne sera pas indexée et ne fera l'objet d'aucun amortissement.

4. La durée de la présente charge foncière est indéterminée. Toutefois, après 30 ans à compter de ce jour, chacune des parties peut la dénoncer un an à l'avance.

### Affaires en suspens

Affaires du journal jusqu'au 19.06.2024 Aucun(e)

Commune **152 Savigny**  
Bâtiment **1321**  
Référence 101053585-0/2

Madame  
Lei Zhou  
Impasse des Arbéroz 2  
1699 Bouloz

### Locaux disponibles vacants

Emplacement: Savigny, Rte de la Roche 6  
Année construction: 1987  
Année dernière transformation:

#### Description volumique

	<u>Surf. (m2)</u>	<u>Haut. (m)</u>	<u>Volume (m3)</u>
Jardin d'enfants/garderie vacant y compris locaux sanitaires sur un niveau, y compris toiture plate	132	4	528
<b>Total:</b>			<b>528</b>

### Description par activité

#### Couvertures:

Incendie et éléments naturels

	<u>Pourcentage</u>
Locaux vacants	100.00
	<b>100.00</b>

#### Couvertures complémentaires:

Côté cour, Côté jardin

Année/indice 2024 / 140  
Date d'effet 05.11.19  
Date d'édition 12.07.24

